

«СОГЛАСОВАНО»

Врио начальника ОГИБДД
МУ МВД России «Нижнетагильское»
подполковник полиции

С.А. Бернгардт
« » 2024 год

«УТВЕРЖДАЮ»

Директор МБОУ СОШ №2
И.С. Панышина
«21» мая 2024 год



ПАСПОРТ

дорожной безопасности

«Детского сада «Капелька» филиала

муниципального бюджетного общеобразовательного учреждения
средней общеобразовательной школы №2

2024 год

Общие сведения

«Детский сад «Капелька» филиал
Муниципального бюджетного общеобразовательного учреждения
средняя общеобразовательная школа №2
(МБОУ СОШ №2)

Юридический адрес: 622926. Свердловская область, Пригородный район,
с. Южаково, ул. Советская, 10а

Фактический адрес:

622923. Свердловская область, Пригородный район, с.Башкарка, ул.
Ленина, 31;

Руководители образовательного учреждения:

Директор: Панышина Ирина Сергеевна 8 (34-35) 47-85-77

Заведующая филиала: Качур Елена Александровна 8(3435)93-80-19

(фамилия, имя, отчество)

(телефон)

Ответственные работники
муниципального органа
образования

специалист УО

администрации ГГО

(должность)

8 (3435) 41-38-14

(телефон)

Пологова С.И.

(фамилия, имя, отчество)

Ответственные

от Госавтоинспекции Лейтенант полиции,
инспектор отделения
пропаганды БДД

(должность)

8 (3435) 97-65-61

Лазарьков Д.В.

(фамилия, имя, отчество)

Ответственные работники
за мероприятия по профилактике
детского травматизма

заведующая филиала Качур Е.А.

8 (3435)93-80-19

(телефон)

(должность)

(фамилия, имя, отчество)

Руководитель или ответственный
работник дорожно-эксплуатационной
организации, осуществляющей
содержание улично-дорожной
сети (УДС)*

В.В. Копанов
(фамилия, имя, отчество)

8 (3435) 93-80-26
(телефон)

Проезд к с Башкарка от автодороги Н-
Павловск – Алапаевск – ОАО
«Свердловскавтодор» филиал Невьянского
ДРСУ
Ул Ленина, ул Кирова, ул Рябиновая, ул
Вагностроителей, ул Куйбышева, ул
Школьная – автодороги не имеют балансового
держателя

Руководитель или ответственный
работник дорожно-эксплуатационной
организации, осуществляющей
содержание технических средств
организации дорожного
движения (ТСОДД)*

В.В. Копанов
(фамилия, имя, отчество)

8 (3435) 62-38-28
(телефон)

Проезд к с Башкарка от автодороги Н-
Павловск – Алапаевск – ОАО
«Свердловскавтодор» филиал Невьянского
ДРСУ
Ул Ленина, ул Кирова, ул Рябиновая, ул
Вагностроителей, ул Куйбышева, ул
Школьная – автодороги не имеют балансового
держателя

Количество учащихся 25

Наличие уголка по БДД группы (1) родительские уголки (1)
(если имеется, указать место расположения)

Наличие класса по БДД нет
(если имеется, указать место расположения)

Наличие автогородка (площадки) по БДД нет

Наличие автобуса в образовательном учреждении нет
(при наличии автобуса)

Владелец автобуса нет
(образовательное учреждение, муниципальное образование и др.)

Время занятий в образовательном учреждении:

1-ая смена: 8.00 – 17.00

2-ая смена: нет

внеклассные занятия: нет

Телефоны оперативных служб:

8 (3435) 25-44-49

8 (3435) 93-02-02

8 (3435) 47-70-01

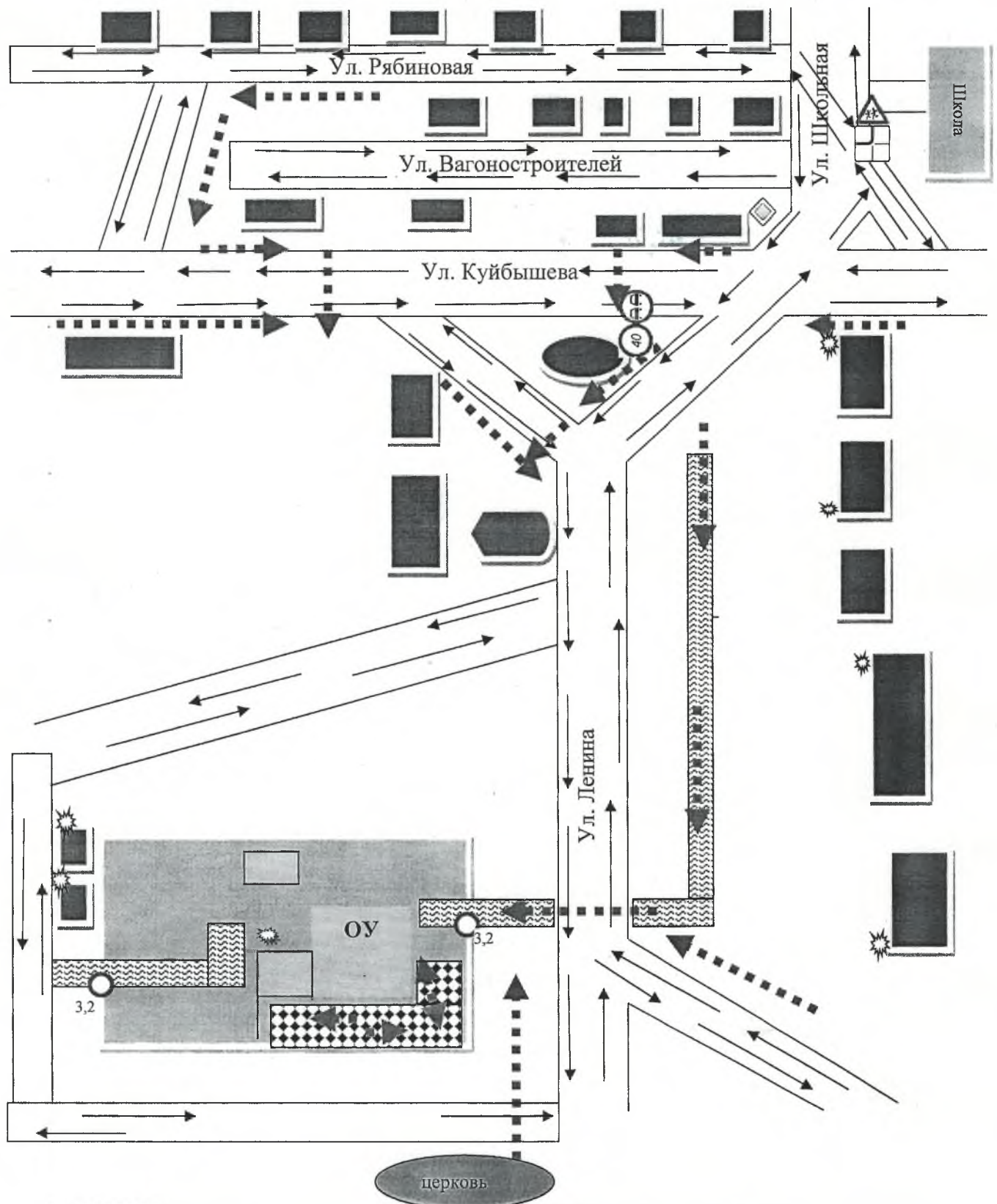
* Дорожно-эксплуатационные организации, осуществляющие содержание УДС и ТСОДД, несут ответственность в соответствии с законодательством Российской Федерации (Федеральный закон «О безопасности дорожного движения» от 10 декабря 1995 г. № 196-ФЗ, Кодекс Российской Федерации об административных правонарушениях, Гражданский кодекс Российской Федерации).

Содержание

I. План-схема образовательного учреждения

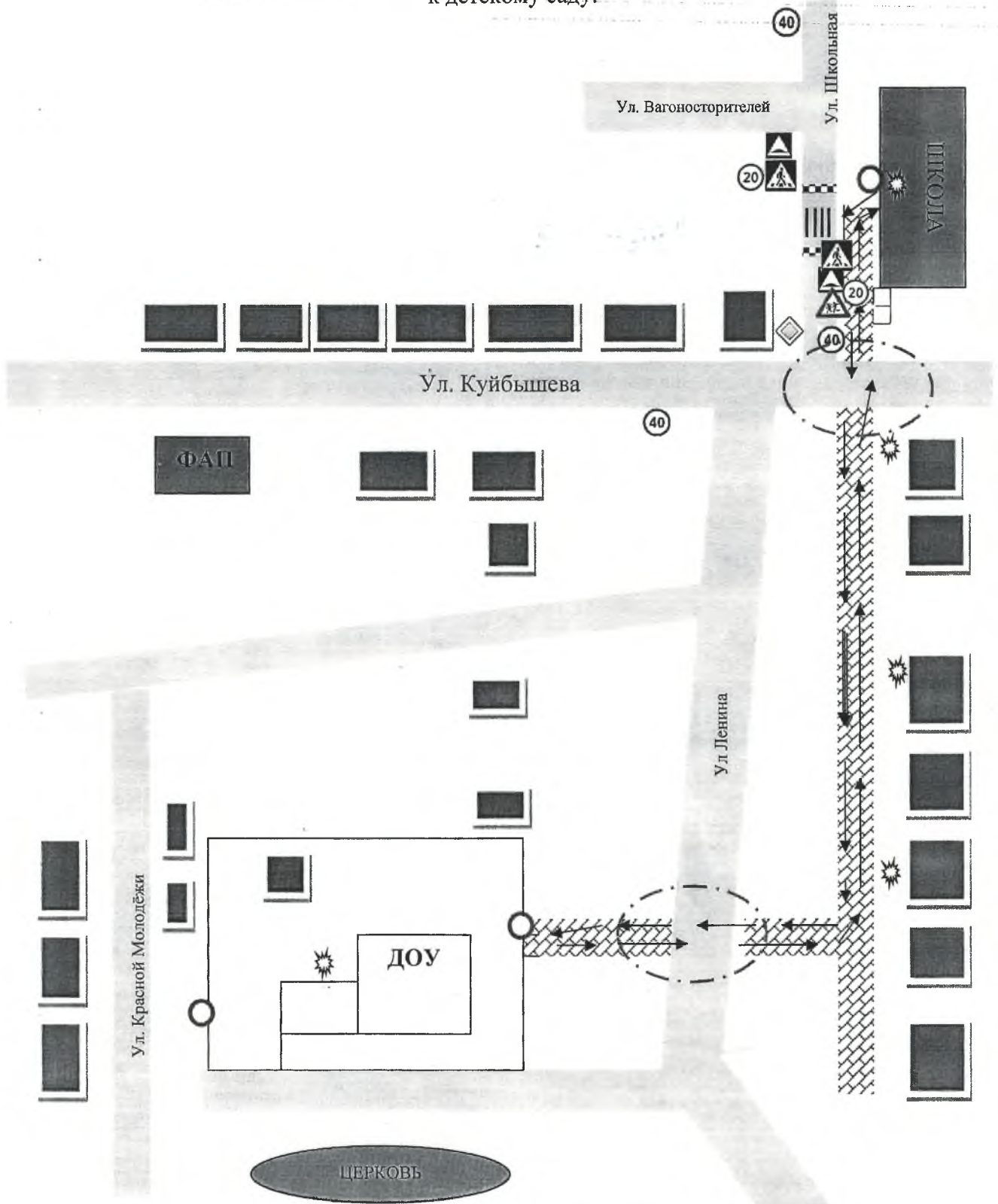
1. Район расположения образовательного учреждения, пути движения транспортных средств и детей (обучающихся, воспитанников).
2. Организация дорожного движения в непосредственной близости от образовательного учреждения с размещением соответствующих технических средств организации дорожного движения, маршруты движения детей и расположение парковочных мест.
3. Маршруты движения организованных групп детей от образовательного учреждения к стадиону, парку или спортивно-оздоровительному комплексу.
4. Пути движения транспортных средств к местам разгрузки/погрузки и рекомендуемые безопасные пути передвижения детей по территории образовательного учреждения.

1. Район расположения образовательного учреждения, пути движения транспортных средств и детей (обучающихся, воспитанников).



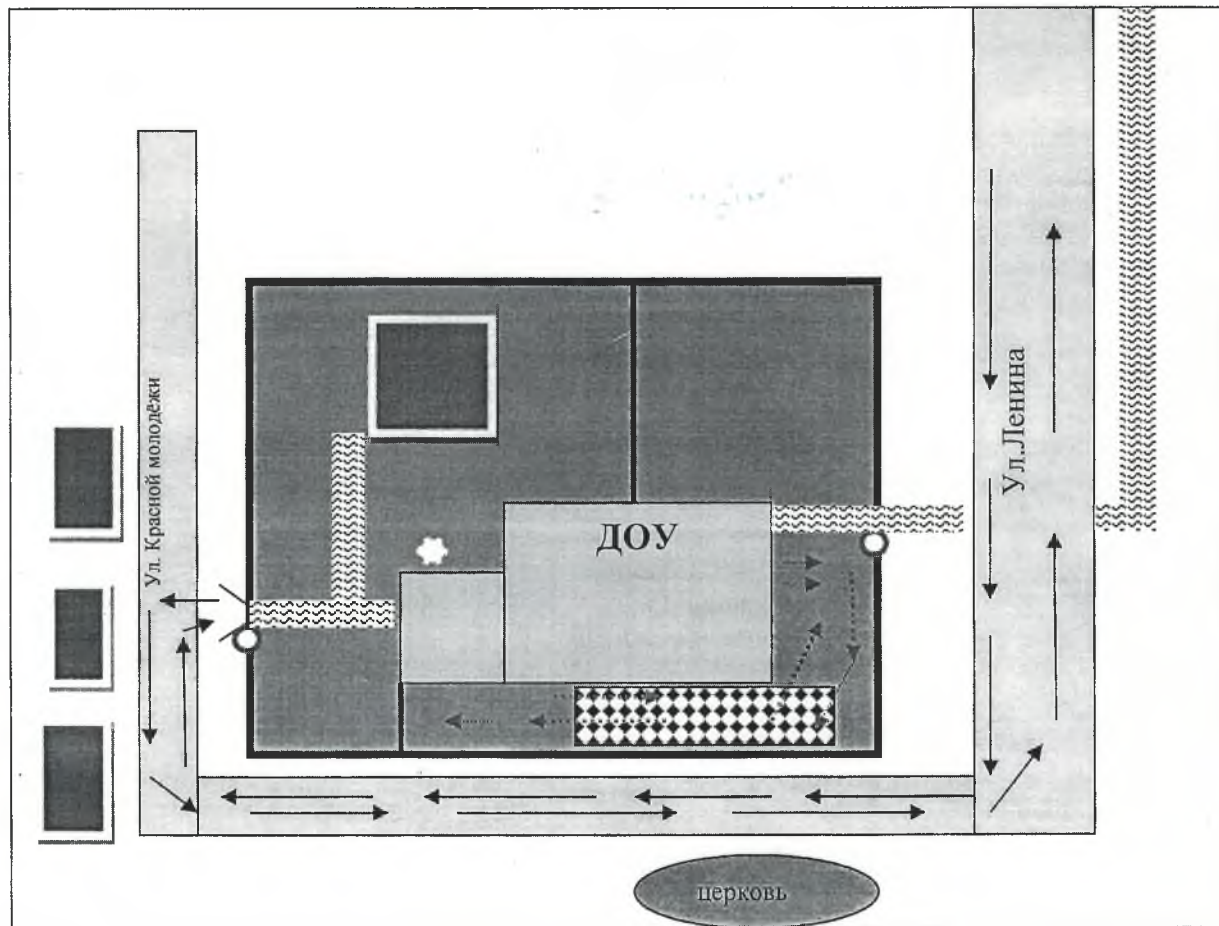
	трогуар		Освещение
	Движение автотранспорта		Игровая зона Д/с
	Движение воспитанников с родителями		Ограждённая территория Д/с
	Жилые постройки		








2. Маршруты движения организованных групп детей от образовательного учреждения к детскому саду.



	автодороги		Движение детей с родителями
	тратуары		Жилые строения
	Потенциально опасные зоны		Освещение

3. Пути движения транспортных средств к местам разгрузки/погрузки и рекомендуемые безопасные пути передвижения детей по территории образовательного учреждения.



-  Жилые строения
-  Пешеходная зона
-  Ограждение территории образовательного учреждения
-  Освещение
-  Въезд (выезд) транспортного средства
-  Движение детей по территории образовательного учреждения
-  Игровая зона Д/с